

ВНЕСЕНИЕ ИЗМЕНЕНИЙ В ГЕНЕРАЛЬНЫЙ ПЛАН СЕЛЬСКОГО ПОСЕЛЕНИЯ МАТВЕЕВСКИЙ СЕЛЬСОВЕТ МУНИЦИПАЛЬНОГО РАЙОНА КУШНАРЕНКОВСКИЙ РАЙОН РЕСПУБЛИКИ БАШКОРТОСТАН

Карта современного использования территории. Карта (схема) ограничений. Карта границ зон с особыми условиями территории. Карта границ сельского поселения. М 1:25000

УСЛОВНЫЕ ОБОЗНАЧЕНИЯ:

ГРАНИЦЫ:

- ГРАНИЦА РАЙОНА
- ГРАНИЦА СЕЛЬСКОГО ПОСЕЛЕНИЯ
- ГРАНИЦА НАСЕЛЕННЫХ ПУНКТОВ

КЛАССИФИКАЦИЯ НАСЕЛЕННЫХ ПУНКТОВ ПО АДМИНИСТРАТИВНОМУ ЗНАЧЕНИЮ

- Старобаскаково
- Бардовка

КАТЕГОРИИ ЗЕМЕЛЬ:

ЗЕМЛИ СЕЛЬСКОХОЗЯЙСТВЕННОГО НАЗНАЧЕНИЯ

- ПАШНИ
- ПРОИЗВОДСТВЕННЫЕ ОБЪЕКТЫ, В Т.Ч.: АГРОПРОМЫШЛЕННОГО КОМПЛЕКСА
- животноводство

ЗЕМЕЛЬНЫЕ ПАИ

- ЗЕМЛИ НАСЕЛЕННОГО ПУНКТА

ЗЕМЛИ ВОДНОГО ФОНДА

- ВОДОЕМЫ, ВОДОТОКИ

ЗЕМЛИ ЛЕСНОГО ФОНДА

- ЛЕС
- ЛУГОВАЯ РАСТИТЕЛЬНОСТЬ

ЗЕМЛИ СПЕЦИАЛЬНОГО НАЗНАЧЕНИЯ

- скотомогильник
- КЛ
- СВ

УЧРЕЖДЕНИЯ КУЛЬТУРЫ, ИСКУССТВА И РЕЛИГИИ

- КУЛЬТУРНО-ДОСУГОВЫЕ УЧРЕЖДЕНИЯ
- Библиотека
- Мечеть

УЧРЕЖДЕНИЯ ОБРАЗОВАНИЯ И ДОШКОЛЬНОГО ВОСПИТАНИЯ

- СШ
- НШ
- ДС

УЧРЕЖДЕНИЯ ЗДРАВООХРАНЕНИЯ

- Фельдшерско-акушерский пункт

ЗЕМЛИ, ОБЪЕКТЫ ПРОМЫШЛЕННОСТИ, ЭНЕРГЕТИКИ, ТРАНСПОРТА, СВЯЗИ, РАДИОВЕЩАНИЯ, ТЕЛЕВИДЕНИЯ, ИНФОРМАТИКИ

- сущ. АВТОДОРОГА РЕСПУБЛИКАНСКОГО ЗНАЧЕНИЯ МОСКВА-КАЗАНЬ-УФА
- АВТОДОРОГИ РАЙОННОГО ЗНАЧЕНИЯ
- ПРОСЕЛОЧНЫЕ ДОРОГИ
- ВОЗДУШНАЯ ЛИНИЯ ВЛ-110 КВ
- ВОЗДУШНАЯ ЛИНИЯ ВЛ-35 КВ
- ВОЗДУШНАЯ ЛИНИЯ ВЛ-10 КВ
- ГАЗОПРОВОД ВЫСОКОГО ДАВЛЕНИЯ
- МАГИСТРАЛЬНЫЙ ГАЗОПРОВОД
- ЭКСПЛУАТАЦИОННЫЙ НЕФТЕПРОВОД
- ПРОМЗОНА

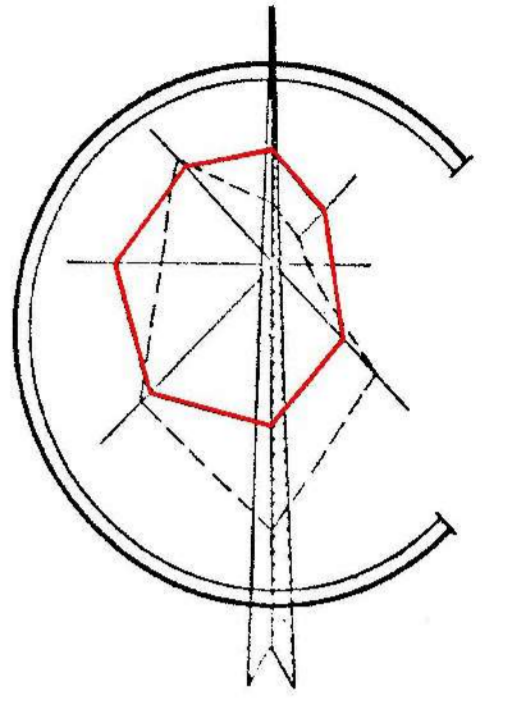
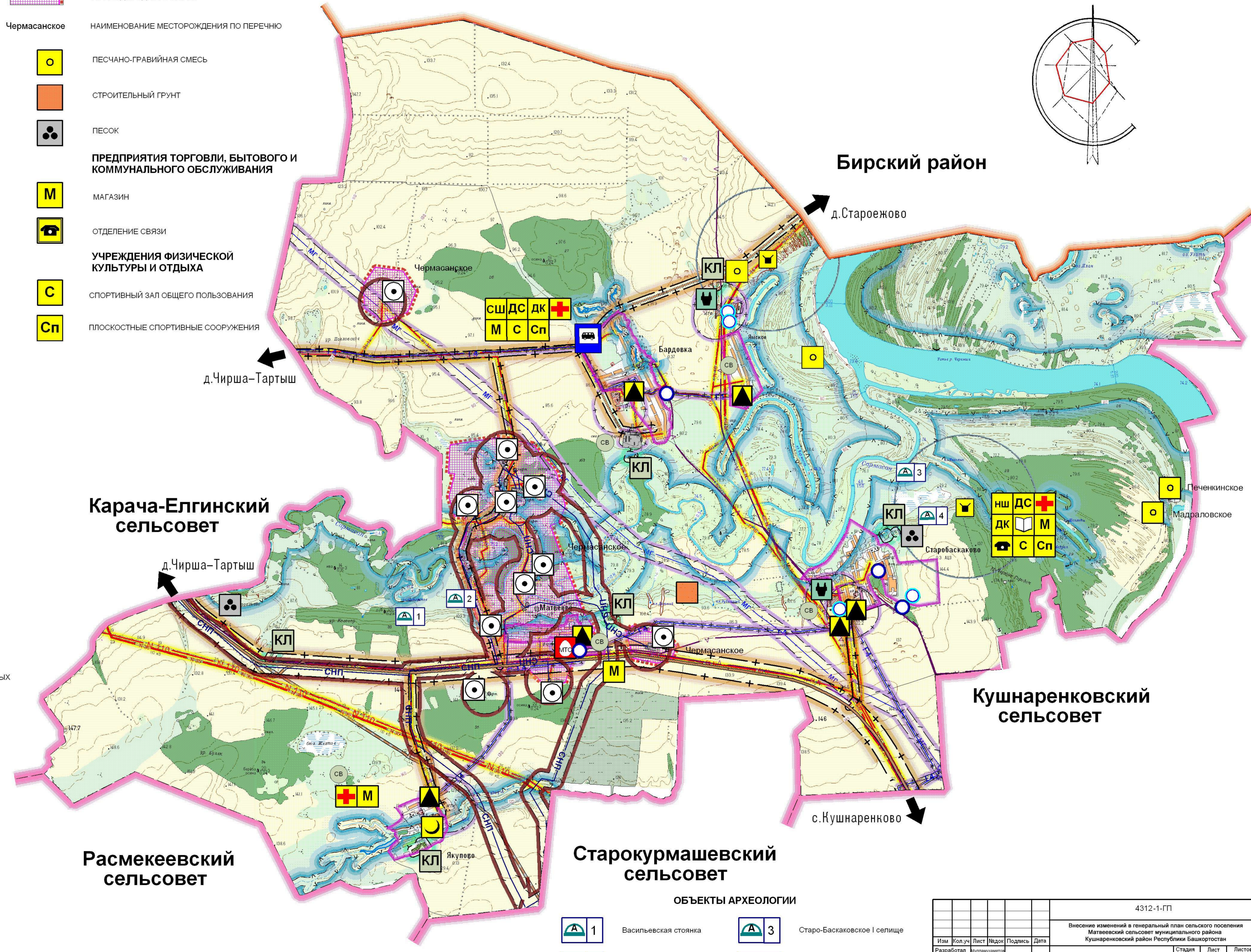
- сущ. ОСТАНОВКА ОБЩЕСТВЕННОГО ТРАНСПОРТА
- ВОДОНАПОРНАЯ БАШНЯ
- ВОДОЗАБОРНАЯ СКВАЖИНА
- ШРП
- НЕФТЯНАЯ СКВАЖИНА
- ВЫШКА СОВОЙ СВЯЗИ "МТС"

ОГРАНИЧЕНИЯ:

- ВОДООХРАННАЯ ЗОНА
- САНИТАРНО-ЗАЩИТНАЯ ЗОНА ОТ ВЫСОКОВОЛЬТНЫХ ЛИНИЙ ЭЛЕКТРОПЕРЕДАЧ
- САНИТАРНО-ЗАЩИТНАЯ ЗОНА ОТ ПРЕДПРИЯТИЙ И КОММУНАЛЬНЫХ ОБЪЕКТОВ
- САНИТАРНО-ЗАЩИТНАЯ ЗОНА ОТ КЛАДБИЩА
- ЗОНА АКУСТИЧЕСКОЙ ВРЕДНОСТИ
- САНИТАРНО-ЗАЩИТНАЯ ЗОНА ОТ СКОТОМОГИЛЬНИКА
- САНИТАРНО-ЗАЩИТНАЯ ЗОНА ОТ ЭКСПЛУАТАЦИОННОГО НЕФТЕПРОВОДА
- САНИТАРНО-ЗАЩИТНАЯ ЗОНА ОТ МАГИСТРАЛЬНОГО ГАЗОПРОВОДА
- ЗОНА САНИТАРНОЙ ОХРАНЫ ВОДОЗАБОРА. I ПОЯС
- ЗОНА САНИТАРНОЙ ОХРАНЫ ВОДОЗАБОРА. II ПОЯС

МЕСТОРОЖДЕНИЯ ПОЛЕЗНЫХ ИСКОПАЕМЫХ

- ЛИЦЕНЗИОННЫЕ УЧАСТКИ НА РАЗРАБОТКУ УГЛЕВОДОРОДНОГО СЫРЬЯ
- Чермасанское
- НАИМЕНОВАНИЕ МЕСТОРОЖДЕНИЯ ПО ПЕРЕЧНЮ
- ПЕСЧАНО-ГРАВИЙНАЯ СМЕСЬ
- СТРОИТЕЛЬНЫЙ ГРУНТ
- ПЕСОК
- ПРЕДПРИЯТИЯ ТОРГОВЛИ, БЫТОВОГО И КОММУНАЛЬНОГО ОБСЛУЖИВАНИЯ
- МАГАЗИН
- ОТДЕЛЕНИЕ СВЯЗИ
- УЧРЕЖДЕНИЯ ФИЗИЧЕСКОЙ КУЛЬТУРЫ И ОТДЫХА
- СПОРТИВНЫЙ ЗАЛ ОБЩЕГО ПОЛЬЗОВАНИЯ
- ПЛОСКОСТНЫЕ СПОРТИВНЫЕ СООРУЖЕНИЯ




- ### ОБЪЕКТЫ АРХЕОЛОГИИ
- 1 Васильевская стоянка
 - 2 Матвеевское селище
 - 3 Старо-Баскаковское I селище
 - 4 Старо-Баскаковское II селище

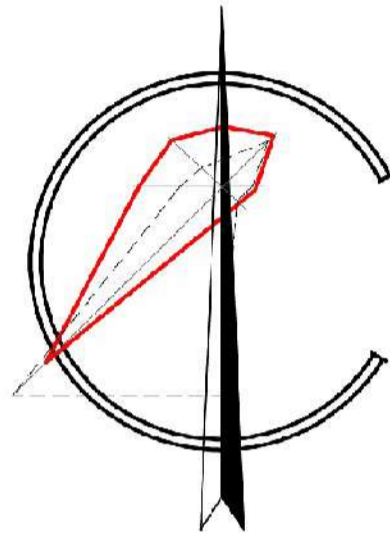
					4312-1-ГП		
					Внесение изменений в генеральный план сельского поселения Матвеевский сельсовет муниципального района Кушнаренковский район Республики Башкортостан		
Изм.	Кол.ч.	Лист	Подпись	Дата	Матвеевский сельсовет		
Разработал	Мулламухаметов				Страница	Лист	Листов
Нач.отдела	Валиуллина				ГП	1	
Зам. нач. отд.	Маскуткова				"Республиканский градостроительный центр"		
ГАП	Шамсутдинов				Карта современного использования территории. Карта (схема) ограничений. Карта границ зон с особыми условиями территории. Карта границ сельского поселения. М 1:25000		
Н.контроль	Саликов						

ВНЕСЕНИЕ ИЗМЕНЕНИЙ В ГЕНЕРАЛЬНЫЙ ПЛАН СЕЛЬСКОГО ПОСЕЛЕНИЯ МАТВЕЕВСКИЙ СЕЛЬСОВЕТ МУНИЦИПАЛЬНОГО РАЙОНА КУШНАРЕНКОВСКИЙ РАЙОН РЕСПУБЛИКИ БАШКОРТОСТАН

Карта современного использования территории (опорный план) с границами зон с особыми условиями использования территории. М 1:5000

УСЛОВНЫЕ ОБОЗНАЧЕНИЯ:


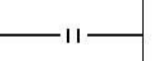


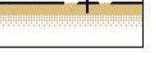






- ГРАНИЦЫ:**
-  СУЩЕСТВУЮЩАЯ ГРАНИЦА НАСЕЛЕННОГО ПУНКТА
- ТЕРРИТОРИИ:**
-  ЖИЛАЯ ЗАСТРОЙКА
 -  ОБЩЕСТВЕННО-ДЕЛОВАЯ ЗАСТРОЙКА
 -  ПРОИЗВОДСТВЕННАЯ ЗОНА
 -  ВОДНЫЕ ОБЪЕКТЫ
 -  ЛЕС
 -  КЛАДБИЩЕ
 -  ЗЕЛЕНЫЕ НАСАЖДЕНИЯ ОБЩЕГО ПОЛЬЗОВАНИЯ

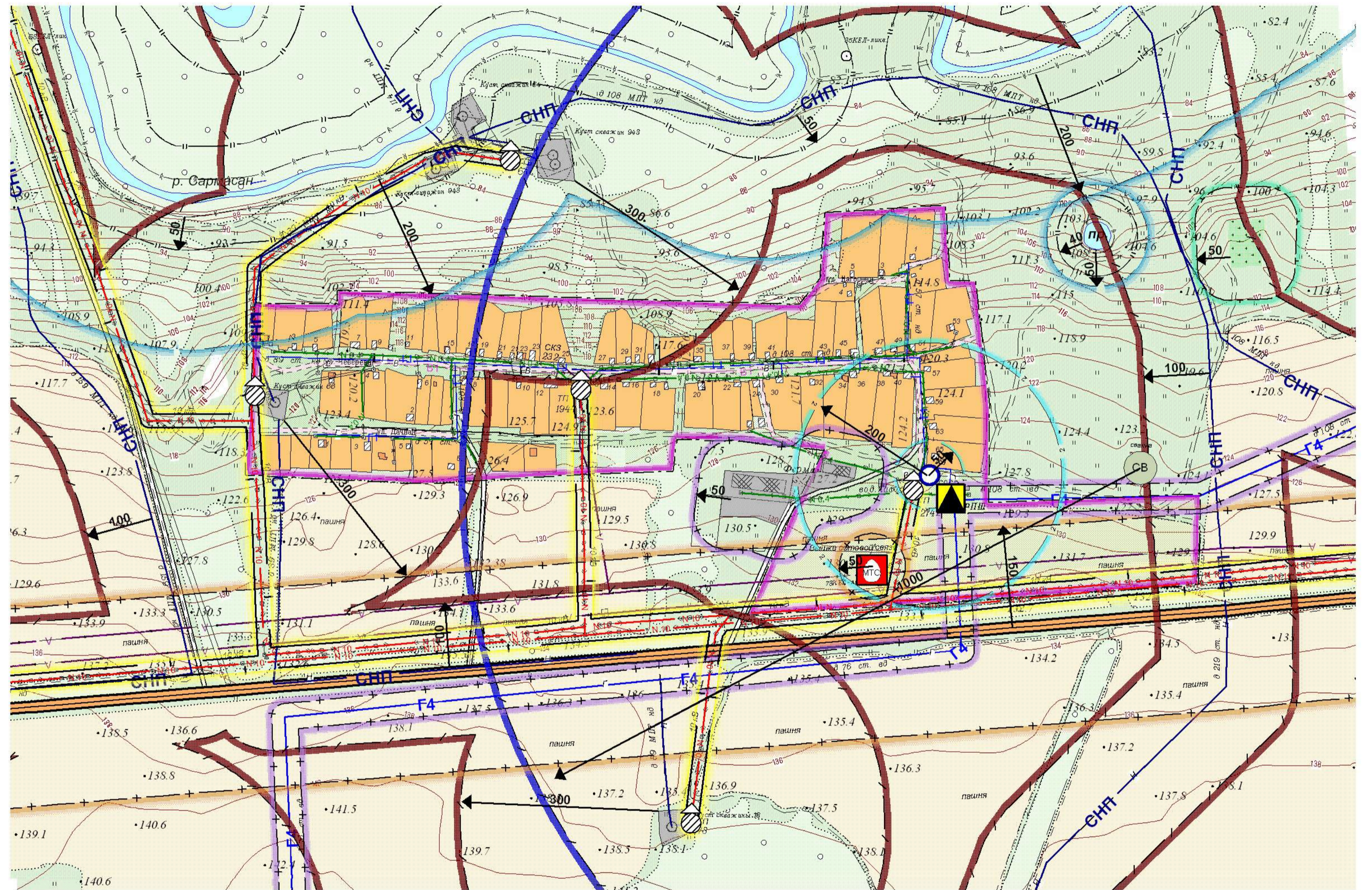


ОБЪЕКТЫ ИНЖЕНЕРНОЙ ИНФРАСТРУКТУРЫ:

-  ТРАНСФОРМАТОРНАЯ ПОДСТАНЦИЯ
-  ЛЭП ВЫСОКОГО НАПРЯЖЕНИЯ ВЛ-10 кВ
-  ЛЭП НИЗКОГО НАПРЯЖЕНИЯ ВЛ-0,4 кВ
-  ЭКСПЛУАТАЦИОННЫЙ НЕФТЕПРОВОД
-  ГАЗОПРОВОД ВЫСОКОГО ДАВЛЕНИЯ
-  ГАЗОПРОВОД НИЗКОГО ДАВЛЕНИЯ
-  ШРП
-  ВОДОЗАБОРНАЯ СКВАЖИНА
-  ВЫШКА СОТОВОЙ СВЯЗИ МТС

ОГРАНИЧЕНИЯ:



-  БЕРЕГОВАЯ ПОЛОСА ВОДНОГО ОБЪЕКТА
-  ПРИБРЕЖНАЯ ЗАЩИТНАЯ ПОЛОСА ВОДНОГО ОБЪЕКТА
-  ГРАНИЦА ВОДООХРАННОЙ ЗОНЫ ВОДНОГО ОБЪЕКТА
-  САНИТАРНО-ЗАЩИТНАЯ ЗОНА ОТ ЛЭП ВЫСОКОГО НАПРЯЖЕНИЯ
-  САНИТАРНО-ЗАЩИТНАЯ ЗОНА АКУСТИЧЕСКОЙ ВРЕДНОСТИ
-  САНИТАРНО-ЗАЩИТНАЯ ЗОНА ОТ ПРОМЫШЛЕННЫХ И КОММУНАЛЬНЫХ ОБЪЕКТОВ
-  САНИТАРНО-ЗАЩИТНАЯ ЗОНА ОТ КЛАДБИЩА
-  САНИТАРНО-ЗАЩИТНАЯ ЗОНА ОТ СВАЛКИ МУСОРА
-  САНИТАРНО-ЗАЩИТНАЯ ЗОНА ОТ ЭКСПЛУАТАЦИОННОГО НЕФТЕПРОВОДА
-  ЗОНА САНИТАРНОЙ ОХРАНЫ ВОДОЗАБОРА. 1 ПОЯС
-  ЗОНА САНИТАРНОЙ ОХРАНЫ ВОДОЗАБОРА. 2 ПОЯС



ЗЕМЛИ СПЕЦИАЛЬНОГО НАЗНАЧЕНИЯ

-  НЕСАНКЦИОНИРОВАННАЯ СВАЛКА МУСОРА

ОБЪЕКТЫ ТРАНСПОРТНОЙ ИНФРАСТРУКТУРЫ:



-  АВТОДОРОГА РАЙОННОГО ЗНАЧЕНИЯ
-  АВТОДОРОГА С ГРУНТОВЫМ ПОКРЫТИЕМ

4312-1-ГП					
Внесение изменений в генеральный план сельского поселения Матвеевский сельсовет муниципального района Кушнаренковский район Республики Башкортостан					
Изм	Кол.уч	Лист	№ док	Подпись	Дата
Разработал	Мулланхаметов				
Нач.отдела	Валиуллина				
Зам. нач. отд.	Максютова				
ГАП	Шаяхметов				
Н.контроль	Салихов				
д.Матвеево				Стадия	Лист
ГП				4	Листов
ГБУ "Республиканский градостроительный центр"					










ВНЕСЕНИЕ ИЗМЕНЕНИЙ В ГЕНЕРАЛЬНЫЙ ПЛАН СЕЛЬСКОГО ПОСЕЛЕНИЯ МАТВЕЕВСКИЙ СЕЛЬСОВЕТ МУНИЦИПАЛЬНОГО РАЙОНА КУШНАРЕНКОВСКИЙ РАЙОН РЕСПУБЛИКИ БАШКОРТОСТАН

Карта современного использования территории (опорный план) с границами зон с особыми условиями использования территории. М 1:5000


УСЛОВНЫЕ ОБОЗНАЧЕНИЯ:




- ГРАНИЦЫ:**
 СУЩЕСТВУЮЩАЯ ГРАНИЦА НАСЕЛЕННОГО ПУНКТА
- ТЕРРИТОРИИ:**
 ЖИЛАЯ ЗАСТРОЙКА
 ОБЩЕСТВЕННО-ДЕЛОВАЯ ЗАСТРОЙКА
 ШКОЛЬНЫЕ И ДОШКОЛЬНЫЕ УЧРЕЖДЕНИЯ
 ПРОИЗВОДСТВЕННАЯ ЗОНА
 ВОДНЫЕ ОБЪЕКТЫ
 ЛЕС
 КЛАДБИЩЕ
 ЗЕЛЕНЫЕ НАСАЖДЕНИЯ ОБЩЕГО ПОЛЬЗОВАНИЯ

ОГРАНИЧЕНИЯ:


-  БЕРЕГОВАЯ ПОЛОСА ВОДНОГО ОБЪЕКТА
 ПРИБРЕЖНАЯ ЗАЩИТНАЯ ПОЛОСА ВОДНОГО ОБЪЕКТА
 ГРАНИЦА ВОДООХРАННОЙ ЗОНЫ ВОДНОГО ОБЪЕКТА
 САНИТАРНО-ЗАЩИТНАЯ ЗОНА ОТ ЛЭП ВЫСОКОГО НАПРЯЖЕНИЯ
 САНИТАРНО-ЗАЩИТНАЯ ЗОНА АКУСТИЧЕСКОЙ ВРЕДНОСТИ
 САНИТАРНО-ЗАЩИТНАЯ ЗОНА ОТ ПРОМЫШЛЕННЫХ И КОММУНАЛЬНЫХ ОБЪЕКТОВ
 САНИТАРНО-ЗАЩИТНАЯ ЗОНА ОТ КЛАДБИЩА
 САНИТАРНО-ЗАЩИТНАЯ ЗОНА ОТ СВАЛКИ МУСОРА
 САНИТАРНО-ЗАЩИТНАЯ ЗОНА ОТ СКОТОМОГИЛЬНИКА
 ЗОНА САНИТАРНОЙ ОХРАНЫ ВОДОЗАБОРА. 1 ПОЯС
 ЗОНА САНИТАРНОЙ ОХРАНЫ ВОДОЗАБОРА. 2 ПОЯС

ОБЪЕКТЫ ИНЖЕНЕРНОЙ ИНФРАСТРУКТУРЫ:


-  ТРАНСФОРМАТОРНАЯ ПОДСТАНЦИЯ
-  ЛЭП ВЫСОКОГО НАПРЯЖЕНИЯ ВЛ-35 кВ
 ЛЭП ВЫСОКОГО НАПРЯЖЕНИЯ ВЛ-10 кВ
 ЛЭП НИЗКОГО НАПРЯЖЕНИЯ ВЛ-0,4 кВ
 ГАЗОПРОВОД ВЫСОКОГО ДАВЛЕНИЯ
 ГАЗОПРОВОД НИЗКОГО ДАВЛЕНИЯ

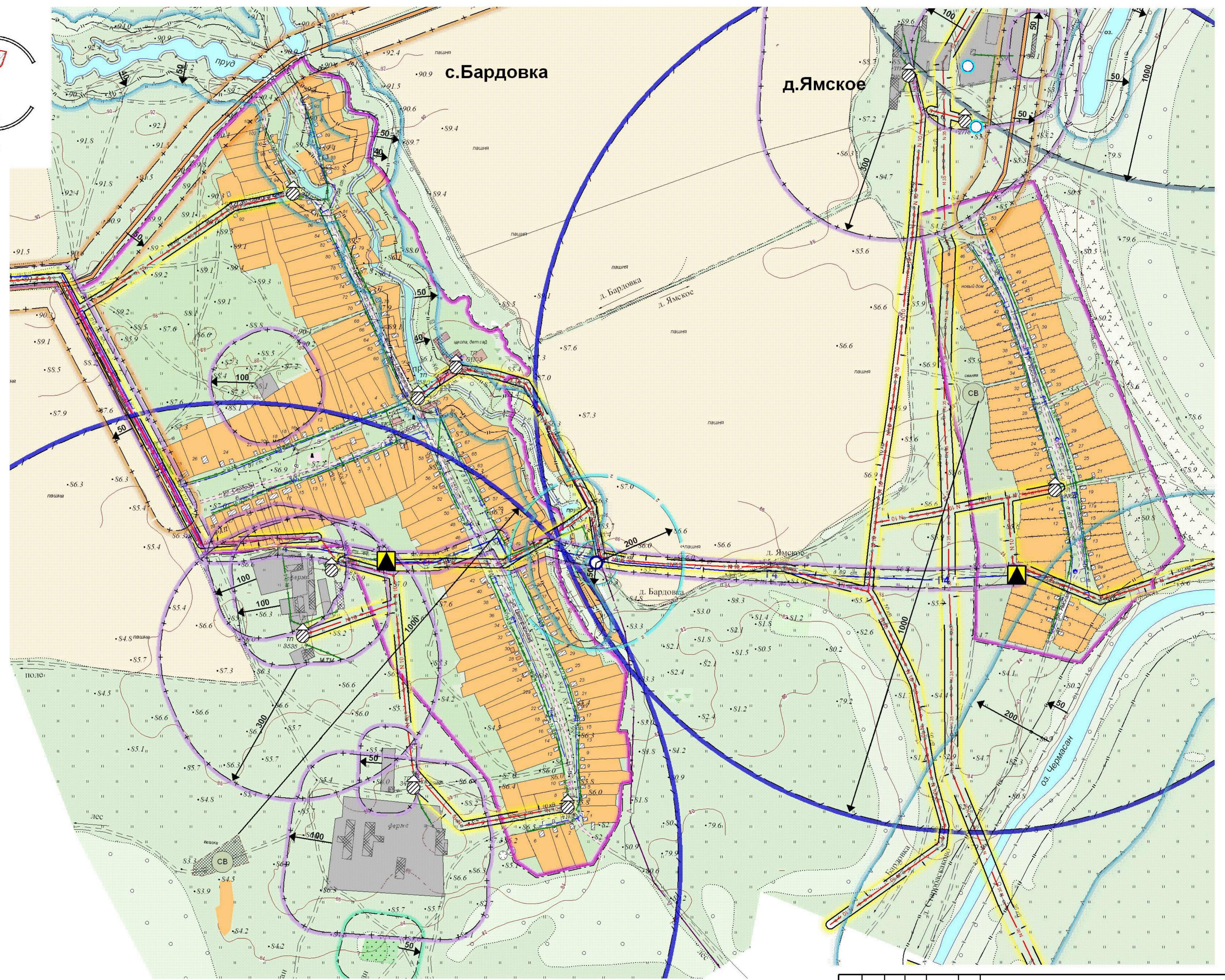
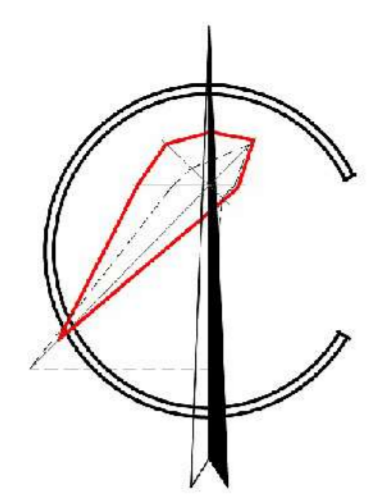
-  ШРП
 ВОДОНАПОРНАЯ БАШНЯ
 ВОДОЗАБОРНАЯ СКВАЖИНА

ОБЪЕКТЫ ТРАНСПОРТНОЙ ИНФРАСТРУКТУРЫ:

-  АВТОДОРОГА РАЙОННОГО ЗНАЧЕНИЯ
 АВТОДОРОГА С ГРУНТОВЫМ ПОКРЫТИЕМ

ЗЕМЛИ СПЕЦИАЛЬНОГО НАЗНАЧЕНИЯ

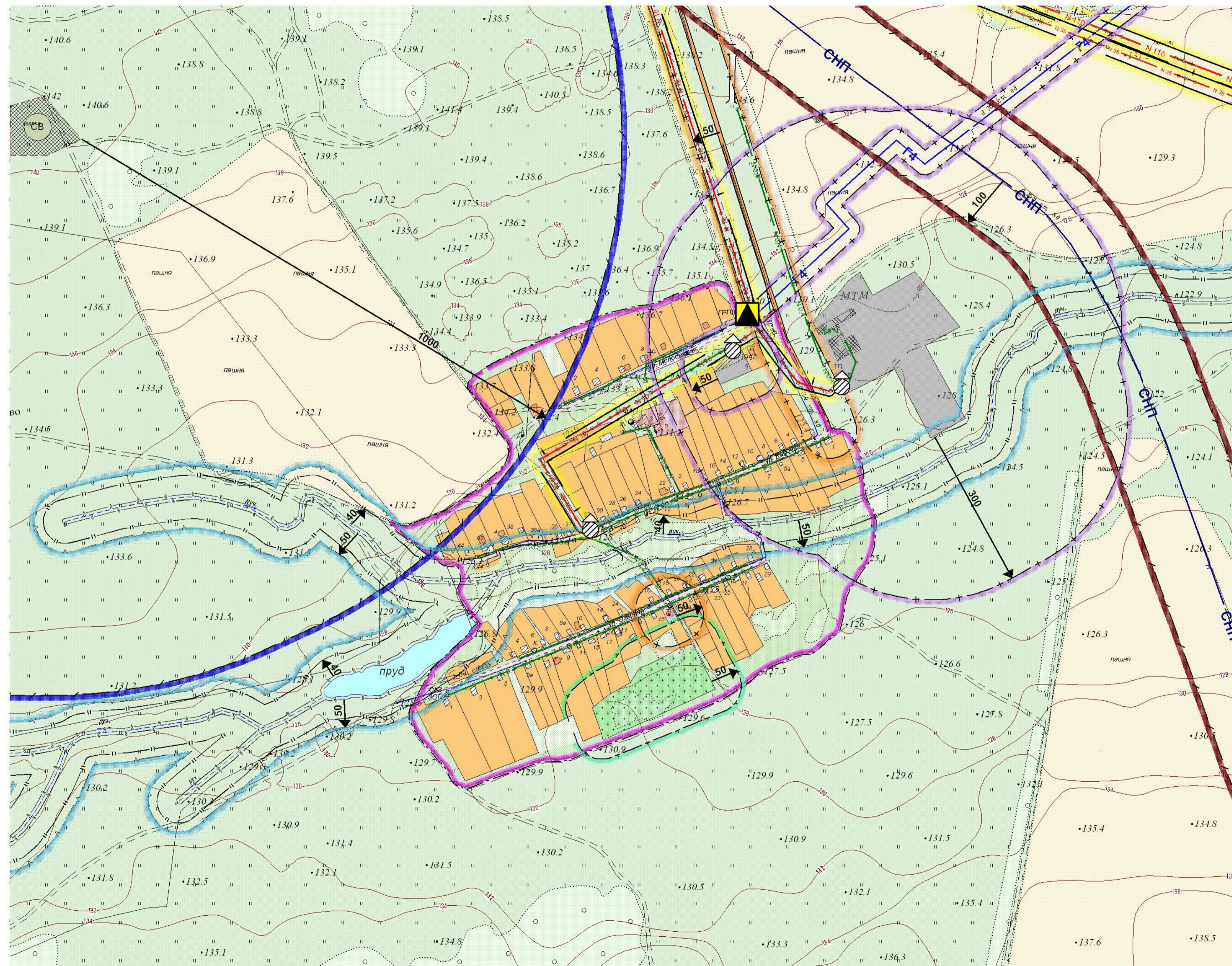
-  СКОТОМОГИЛЬНИК
 НЕСАНКЦИОНИРОВАННАЯ СВАЛКА МУСОРА



4312-1-ГП					
Внесение изменений в генеральный план сельского поселения Матвеевский сельсовет муниципального района Кушнаренковский район Республики Башкортостан					
Изм.	Кол.уч.	Лист	Ведом.	Подпись	Дата
Разработал			Мулламухаметов		
с.Бардовка и д.Ямское				Стадия	Лист
ГП				6	Листов
Нач.отдела	Валиуллина	Карта современного использования территории (опорный план) с границами зон с особыми условиями использования территории. М 1:5000			
Зам.нач.отд.	Максютова				
ГАП	Шляхметов				
Н.контроль	Салихов	ГБУ "Республиканский градостроительный центр"			

ВНЕСЕНИЕ ИЗМЕНЕНИЙ В ГЕНЕРАЛЬНЫЙ ПЛАН СЕЛЬСКОГО ПОСЕЛЕНИЯ МАТВЕЕВСКИЙ СЕЛЬСОВЕТ МУНИЦИПАЛЬНОГО РАЙОНА КУШНАРЕНКОВСКИЙ РАЙОН РЕСПУБЛИКИ БАШКОРТОСТАН

Карта современного использования территории (опорный план) с границами зон с особыми условиями использования территории. М 1:5000



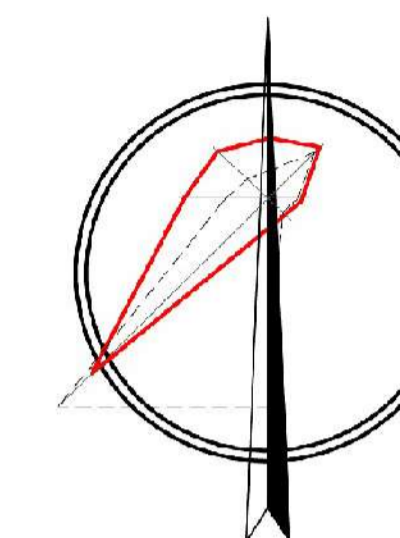
УСЛОВНЫЕ ОБОЗНАЧЕНИЯ:

ГРАНИЦЫ:
 СУЩЕСТВУЮЩАЯ ГРАНИЦА НАСЕЛЕННОГО ПУНКТА

ТЕРРИТОРИИ:
 ЖИЛАЯ ЗАСТРОЙКА
 ОБЩЕСТВЕННО-ДЕЛОВАЯ ЗАСТРОЙКА
 ПРОИЗВОДСТВЕННАЯ ЗОНА
 ВОДНЫЕ ОБЪЕКТЫ
 ЛЕС
 КЛАДБИЩЕ
 ЗЕЛЕНЫЕ НАСАЖДЕНИЯ ОБЩЕГО ПОЛЬЗОВАНИЯ

ОБЪЕКТЫ ИНЖЕНЕРНОЙ ИНФРАСТРУКТУРЫ:

ТРАНСФОРМАТОРНАЯ ПОДСТАНЦИЯ
 ЛЭП ВЫСОКОГО НАПРЯЖЕНИЯ ВЛ-110 кВ
 ЛЭП ВЫСОКОГО НАПРЯЖЕНИЯ ВЛ-35 кВ
 ЛЭП ВЫСОКОГО НАПРЯЖЕНИЯ ВЛ-10 кВ
 ЛЭП НИЗКОГО НАПРЯЖЕНИЯ ВЛ-0,4 кВ
 ЭКСПЛУАТАЦИОННЫЙ НЕФТЕПРОВОД
 ГАЗОПРОВОД ВЫСОКОГО ДАВЛЕНИЯ
 ГАЗОПРОВОД НИЗКОГО ДАВЛЕНИЯ
 ШРП



ОГРАНИЧЕНИЯ:

БЕРЕГОВАЯ ПОЛОСА ВОДНОГО ОБЪЕКТА
 ПРИБРЕЖНАЯ ЗАЩИТНАЯ ПОЛОСА ВОДНОГО ОБЪЕКТА
 ГРАНИЦА ВОДООХРАНОЙ ЗОНЫ ВОДНОГО ОБЪЕКТА
 САНИТАРНО-ЗАЩИТНАЯ ЗОНА ОТ ЛЭП ВЫСОКОГО НАПРЯЖЕНИЯ
 САНИТАРНО-ЗАЩИТНАЯ ЗОНА АКУСТИЧЕСКОЙ ВРЕДНОСТИ
 САНИТАРНО-ЗАЩИТНАЯ ЗОНА ОТ ПРОМЫШЛЕННЫХ И КОММУНАЛЬНЫХ ОБЪЕКТОВ
 САНИТАРНО-ЗАЩИТНАЯ ЗОНА ОТ КЛАДБИЩА
 САНИТАРНО-ЗАЩИТНАЯ ЗОНА ОТ СВАЛКИ МУСОРА
 САНИТАРНО-ЗАЩИТНАЯ ЗОНА ОТ ЭКСПЛУАТАЦИОННОГО НЕФТЕПРОВОДА

ОБЪЕКТЫ ТРАНСПОРТНОЙ ИНФРАСТРУКТУРЫ:

АВТОДОРОГА РАЙОННОГО ЗНАЧЕНИЯ
 АВТОДОРОГА С ГРУНТОВЫМ ПОКРЫТИЕМ

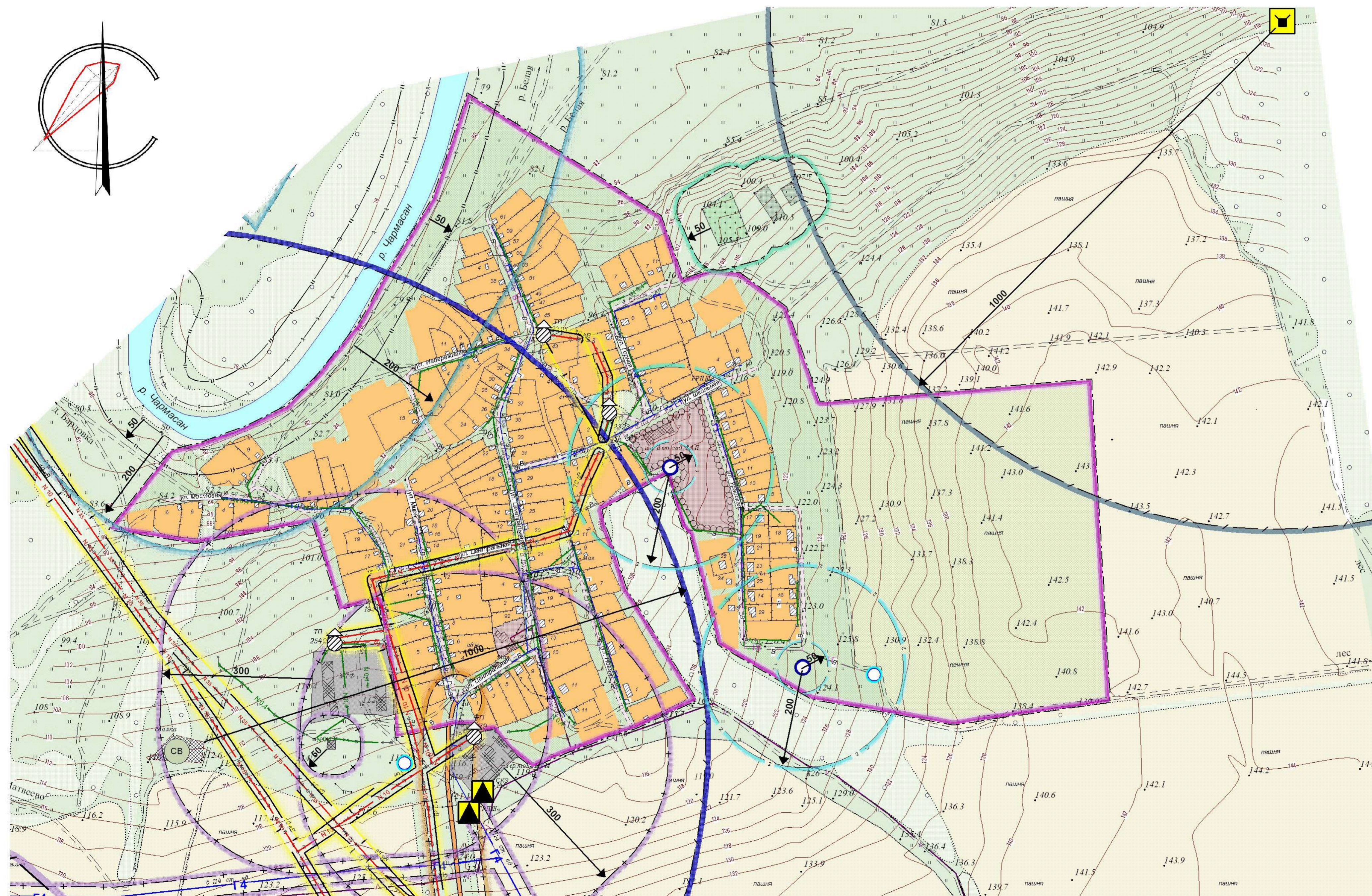
ЗЕМЛИ СПЕЦИАЛЬНОГО НАЗНАЧЕНИЯ

НЕСАНКЦИОНИРОВАННАЯ СВАЛКА МУСОРА

					4312-1-ГП			
					Внесение изменений в генеральный план сельского поселения Матвеевский сельсовет муниципального района Кушнаренковский район Республики Башкортостан			
Изм	Кол.уч	Лист	Недок	Подпись	Дата			
Разработал	Мултамукаметов					д.Якупово		
Нач.отдела	Валиуллина					Студия	Лист	Листов
Зам. нач. отд.	Максютова					ГП	8	
Н.контроль	Салихов					Карта современного использования территории (опорный план) с границами зон с особыми условиями использования территории. М 1:5000		
						ГБУ "Республиканский градостроительный центр"		

ВНЕСЕНИЕ ИЗМЕНЕНИЙ В ГЕНЕРАЛЬНЫЙ ПЛАН СЕЛЬСКОГО ПОСЕЛЕНИЯ МАТВЕЕВСКИЙ СЕЛЬСОВЕТ МУНИЦИПАЛЬНОГО РАЙОНА КУШНАРЕНКОВСКИЙ РАЙОН РЕСПУБЛИКИ БАШКОРТОСТАН

Карта современного использования территории (опорный план) с границами зон с особыми условиями использования территории. М 1:5000



УСЛОВНЫЕ ОБОЗНАЧЕНИЯ:

ГРАНИЦЫ:

СУЩЕСТВУЮЩАЯ ГРАНИЦА НАСЕЛЕННОГО ПУНКТА

ТЕРРИТОРИИ:

ЖИЛАЯ ЗАСТРОЙКА

ОБЩЕСТВЕННО-ДЕЛОВАЯ ЗАСТРОЙКА

ШКОЛЬНЫЕ И ДОШКОЛЬНЫЕ УЧРЕЖДЕНИЯ

ПРОИЗВОДСТВЕННАЯ ЗОНА

ВОДНЫЕ ОБЪЕКТЫ

ЛЕС

КЛАДБИЩЕ

ЗЕЛЕННЫЕ НАСАЖДЕНИЯ ОБЩЕГО ПОЛЬЗОВАНИЯ

ОБЪЕКТЫ ИНЖЕНЕРНОЙ ИНФРАСТРУКТУРЫ:

ТРАНСФОРМАТОРНАЯ ПОДСТАНЦИЯ

ЛЭП ВЫСОКОГО НАПРЯЖЕНИЯ ВЛ-35 кВ

ЛЭП ВЫСОКОГО НАПРЯЖЕНИЯ ВЛ-10 кВ

ЛЭП НИЗКОГО НАПРЯЖЕНИЯ ВЛ-0,4 кВ

ГАЗОПРОВОД ВЫСОКОГО ДАВЛЕНИЯ

ГАЗОПРОВОД НИЗКОГО ДАВЛЕНИЯ

ШРП

ВОДОНАПОРНАЯ БАШНЯ

ВОДОЗАБОРНАЯ СКВАЖИНА

ОГРАНИЧЕНИЯ:

БЕРЕГОВАЯ ПОЛОСА ВОДНОГО ОБЪЕКТА

ПРИБРЕЖНАЯ ЗАЩИТНАЯ ПОЛОСА ВОДНОГО ОБЪЕКТА

ГРАНИЦА ВОДООХРАННОЙ ЗОНЫ ВОДНОГО ОБЪЕКТА

САНИТАРНО-ЗАЩИТНАЯ ЗОНА ОТ ЛЭП ВЫСОКОГО НАПРЯЖЕНИЯ

САНИТАРНО-ЗАЩИТНАЯ ЗОНА АКУСТИЧЕСКОЙ ВРЕДНОСТИ

САНИТАРНО-ЗАЩИТНАЯ ЗОНА ОТ ПРОМЫШЛЕННЫХ И КОММУНАЛЬНЫХ ОБЪЕКТОВ

САНИТАРНО-ЗАЩИТНАЯ ЗОНА ОТ КЛАДБИЩА

САНИТАРНО-ЗАЩИТНАЯ ЗОНА ОТ СВАЛКИ МУСОРА

САНИТАРНО-ЗАЩИТНАЯ ЗОНА ОТ СКОТОМОГИЛЬНИКА

ЗОНА САНИТАРНОЙ ОХРАНЫ ВОДОЗАБОРА. 1 ПОЯС

ЗОНА САНИТАРНОЙ ОХРАНЫ ВОДОЗАБОРА. 2 ПОЯС

ОБЪЕКТЫ ТРАНСПОРТНОЙ ИНФРАСТРУКТУРЫ:

АВТОДОРОГА РАЙОННОГО ЗНАЧЕНИЯ

АВТОДОРОГА С ГРУНТОВЫМ ПОКРЫТИЕМ

ЗЕМЛИ СПЕЦИАЛЬНОГО НАЗНАЧЕНИЯ

СКОТОМОГИЛЬНИК

НЕСАНКЦИОНИРОВАННАЯ СВАЛКА МУСОРА

						4312-1-ГП		
						Внесение изменений в генеральный план сельского поселения Матвеевский сельсовет муниципального района Кушнаренковский район Республики Башкортостан		
Изм.	Кол.уч.	Лист	Подок.	Подпись	Дата	д. Старобаскаково		
Разработал	Мулламухаметов							
Нач. отдела	Валиуллина					ГП	10	
Зам. нач. отд.	Максютова					Карта современного использования территории (опорный план) с границами зон с особыми условиями использования территории. М 1:5000		
ГАП	Шаяхметов							
Н.контроль	Салихов							